




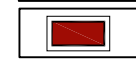


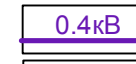
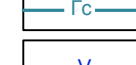




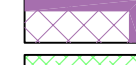
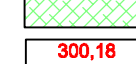






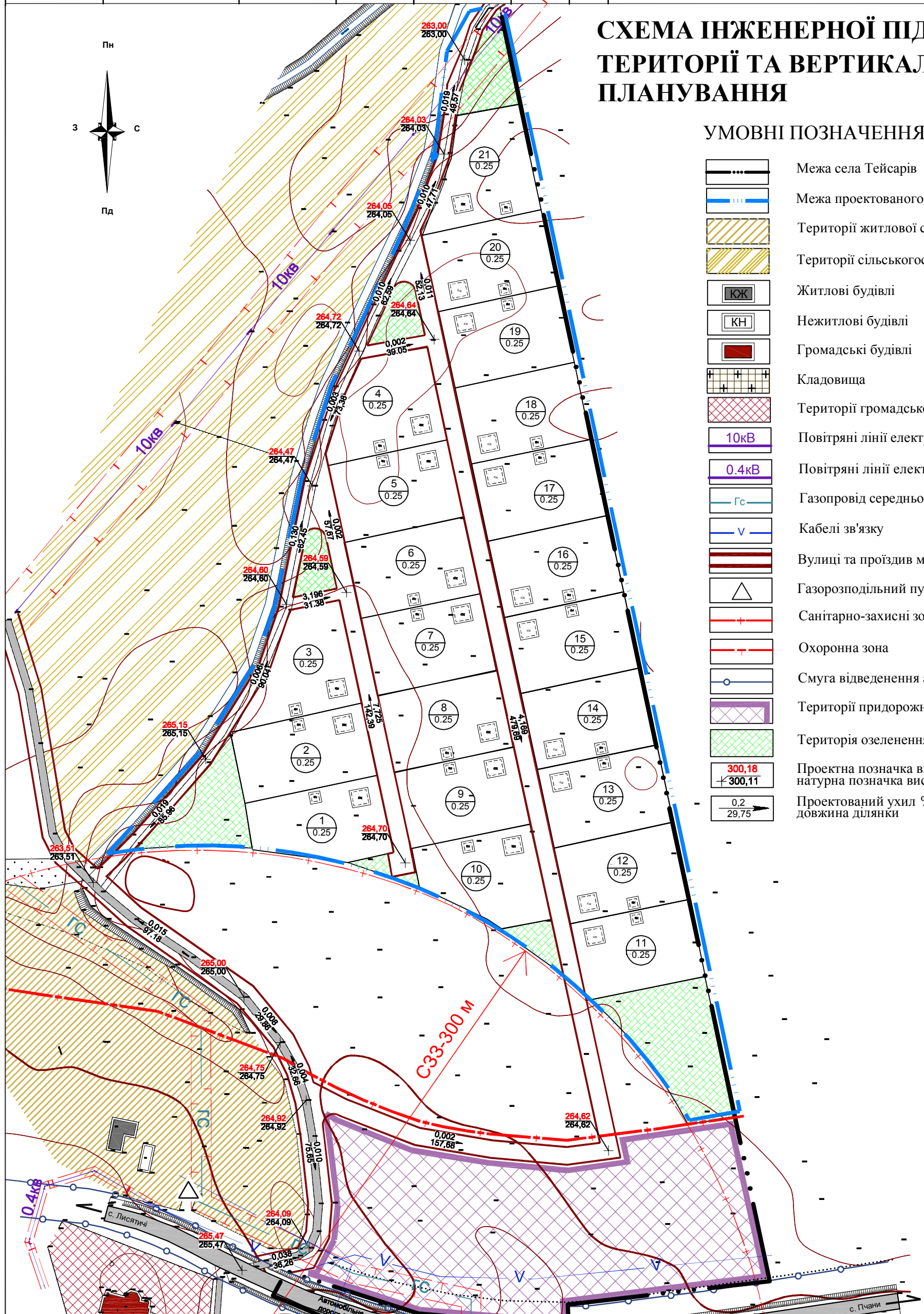


СХЕМА ІНЖЕНЕРНОЇ ПІДГОТОВКИ ТЕРИТОРІЇ ТА ВЕРТИКАЛЬНОГО ПЛАНУВАННЯ

УМОВНІ ПОЗНАЧЕННЯ

-  Межа села Тейсарів
-  Межа проєктованого кварталу
-  Території житлової садибної забудови
-  Території сільськогосподарського призначення
-  Житлові будівлі
-  Нежитлові будівлі
-  Громадські будівлі
-  Кладовища
-  Території громадської забудови
-  Повітряні лінії електропередач ПЛ-10 кВ
-  Повітряні лінії електропередач ПЛ-0.4 кВ
-  Газопровід середнього тиску
-  Кабелі зв'язку
-  Вулиці та проїзди меж чорвоних ліній
-  Газорозподільний пункт
-  Санітарно-захисні зони
-  Охоронна зона
-  Смуга відведення автомобільної дороги
-  Території придорожнього сервісу
-  Територія озеленення
-  Проектна позначка висоти
натурна позначка висоти
-  Проектований ухил %, довжина ділянки



						2-179-2016			
						Замовник: Вільховецька сільська рада			
Зм.	Кільк.	Арк.	№ док.	Підпис	Дата	Детальний план території житлової садибної забудови в урочищі "На горбі" в с. Тейсарів Жидачівського району	Стадія	Аркуш	Аркушів
ГАП		Литвин			2016		ГП	4	
Архітектор		Мельник				Схема інженерної підготовки території та вертикального планування М 1:2000	ТЗОВ "КАРПАТИ АРХ-ПРОЕКТ"		
Перевірив									